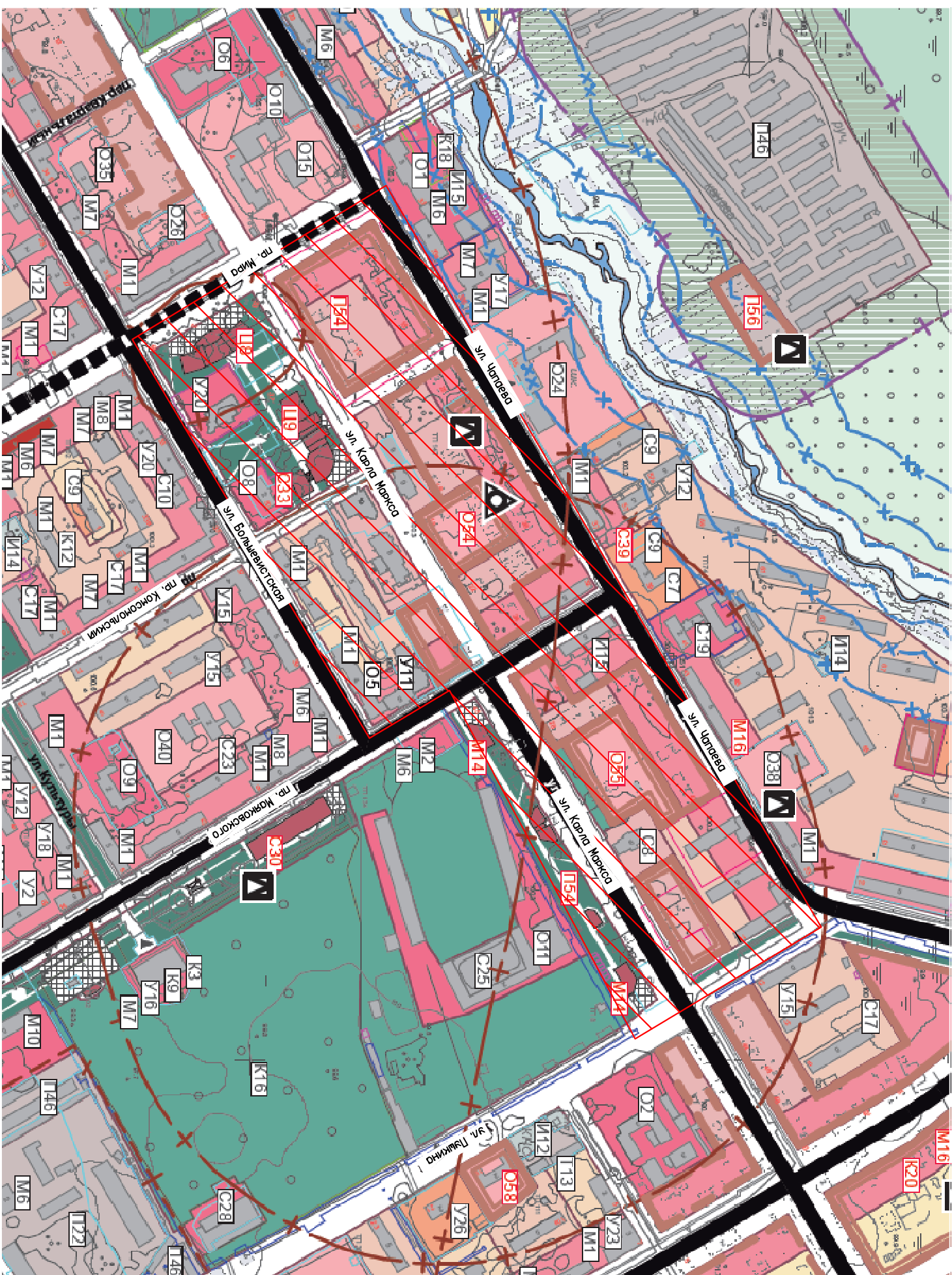




Карта (фрагмент карты) планировочной структуры территории городского поселения





УСЛОВНЫЕ ОБОЗНАЧЕНИЯ
 Граница элементов планировочной структуры

Приложение 3.1

Инв.№ подл.	Подпись и дата	Взам. инв.№

М 1: 5000

Изм.	Кол.уч.	Лист	№ док	Подп.	Дата
Инженер	Махнев Д.Н.				08.17
Инженер	Гуманов А.В.				08.17
"Проект планировки территории, в т.ч. межевания территории, овражиченная улицами пр. Мира, Чапаева, Пушкина, по границе территории стадиона «Россия», пр. Маяковского, ул. Бальшевицкая, в Краснокамск Пермского края"					
0156300015318000005-0103722-02					
Проект планировки территории					
Карта (фрагмент карты) планировочной структуры территорий городского поселения					
Страница	Лист	Листов			
Р17	1	1			
ООО "Гео Граф"					