

ООО "Кадастровое бюро"

617060, Пермский край, г. Краснокамск, пр-т Комсомольский, 15, тел. (34273) 7-45-17
Лицензия № УРГ-02155Г от 06 августа 2007 г.

УТВЕРЖДЕН
Постановлением администрации
Краснокамского городского поселения
Краснокамского муниципального района
от 06.07.2017 № 434

ДОКУМЕНТАЦИЯ ПО ВНЕСЕНИЮ ИЗМЕНЕНИЙ В ПРОЕКТ ПЛАНИРОВКИ ТЕРРИТОРИИ

ТЕРРИТОРИЯ КАДАСТРОВОГО КВАРТАЛА 59:07:0011601 (часть),
расположенная в мкр. Рейд г. Краснокамска и ограничена: ул. Садовая,
ул. Республиканская, ул. Советская, пер. Клубный.

Ине. № подл.	Подп. и дата
Ине. № субл.	Взам. инв. №
Подп. и дата	Подп. и дата

Изм.	№	Подп.	Дата

г. Краснокамск, 2017 г.

ООО "Кадастровое бюро"

617060, Пермский край, г. Краснокамск, пр-т Комсомольский, 15, тел. (34273) 7-45-17
Лицензия № УРГ-02155Г от 06 августа 2007 г.



УТВЕРЖДАЮ:

И. А. Кошкарлов

ПРОЕКТ ПО ВНЕСЕНИЮ ИЗМЕНЕНИЙ В ПРЕКТ МЕЖЕВАНИЯ ТЕРРИТОРИИ 28-17-ПМ

ТЕРРИТОРИЯ КАДАСТРОВОГО КВАРТАЛА 59:07:0011601 (часть),
расположенная в мкр. Рейд г. Краснокамска и ограничена: ул. Садовая,
ул. Республиканская, ул. Советская, пер. Клубный.

ЗАКАЗЧИК:
КОМИТЕТ ИМУЩЕСТВЕННЫХ
ОТНОШЕНИЙ И ЗЕМЛЕПОЛЬЗОВАНИЯ
АДМИНИСТРАЦИИ КРАСНОКАМСКОГО
ГОРОДСКОГО ПОСЕЛЕНИЯ

ИСПОЛНИТЕЛЬ:
ООО «Кадастровое бюро»

Изм.	№	Подп.	Дата

г. Краснокамск, 2017 г.

Подп. и дата

Взам. инв. №

Инв. № дубл.

Подп. и дата

Инв. № подл.

ПРИЛОЖЕНИЯ

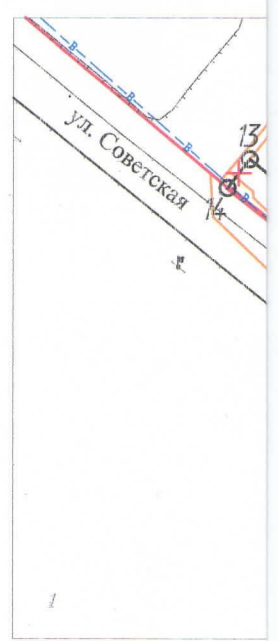
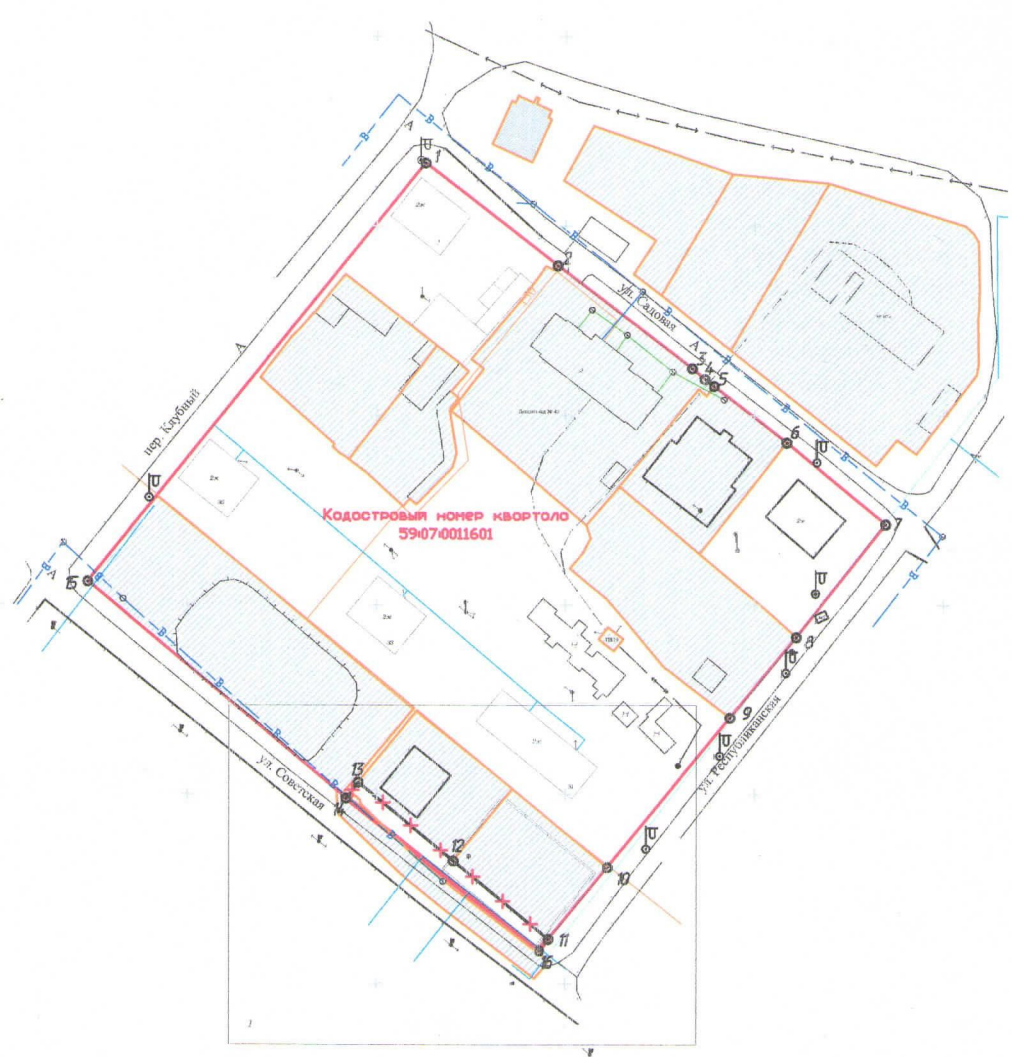
Установление

Адрес	Правообладатель	Дата	Подпись
59:07:0011601 г. Краснокамск. мкр. Рейд (ул.Садовая, ул.Республиканская, ул. Садовая, пер. Клубный)	Отдел архитектуры и градостроительства администрации Краснокамского городского поселения Комитет имущественных отношений и землепользования администрации Краснокамского городского поселения		






Внесены измен
квартала 59:07:0
ограниченные у
Клубный. Изме
земельных уча
59:07:0011601:4
Советская (с тот

При выполнении
кодекса РФ, СН
застройка горо
проектирование
Инструкции о по
городах и други

При разработке
- Генерального
решением Думы
- Проекта плани
Кадастрового ке
Рейд города
Республиканская
«План красных
г.



Условные обозначения:

-  - рекомендуемые красные линии в случае изменения градостроительной ситуации
-  - существующие красные линии, утвержденные Постановлением администрации Краснокамского городского поселения №685 от 12.08.2015 г.
-  - аннулируемый участок существующих красных линий
-  - проектируемый участок красных линий
-  - земельные участки, прошедшие кадастровый учет

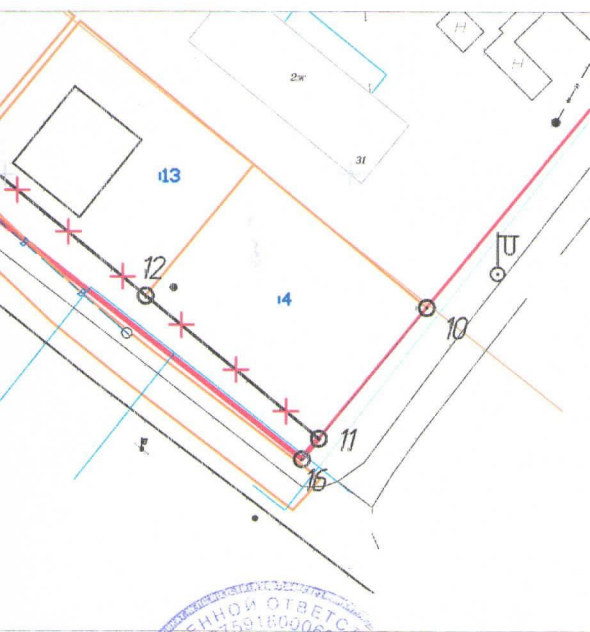
КРАСНЫХ ЛИНИЙ

ПОЯСНИТЕЛЬНАЯ ЗАПИСКА

ния в существующие красные линии кадастрового
11601 в микрорайоне Рейд города Краснокамска.
д. Садовая, ул. Республиканская, ул. Советская, пер.
ения связаны с приведением в соответствие границ
тсков с кадастровыми номерами 59:07:0011601:13,
и действующих красных линий со стороны ул.
и 11 по точку 14)

работ были учтены требования Градостроительного
П 42.13330.2011 «Градостроительство. Планировка и
ских и сельских поселений», «Рекомендации по
улиц и дорог городов и сельских поселений»,
рядке проектирования и установления красных линий в
поселениях Российской Федерации (РДС 30-201-98).

анного чертежа были использованы материалы:
плана Краснокамского поселения, утвержденного
Краснокамского городского поселения.
овки территории в части установления красных линий
квартала 59:07:0011601, расположенного в микрорайоне
Краснокамска, ограниченные ул. Садовая, ул.
ул. Советская, пер. Клубный (ПП-28-06/2013 лист 1
ний»), выполненного ООО «Землеустроитель» в 2015



ВЕДОМОСТЬ КООРДИНАТ КРАСНЫХ ЛИНИЙ				
Номер	X, м	Y, м	Дир. угол	Длина
1	523666.75	2206062.91	127° 47' 21"	44.26
2	523639.63	2206097.88	127° 18' 54"	44.79
3	523612.48	2206133.50	130° 17' 24"	4.39
4	523609.64	2206136.85	127° 28' 34"	3.02
5	523607.80	2206139.25	127° 37' 18"	24.39
6	523592.91	2206158.57	129° 26' 02"	33.87
7	523571.40	2206184.73	218° 21' 49"	39.08
8	523541.54	2206161.10	219° 26' 02"	28.63
9	523520.20	2206143.55	219° 26' 27"	52.10
10	523480.74	2206111.09	219° 25' 03"	25.57
11	523461.76	2206095.49	309° 25' 54"	33.58
12	523482.45	2206070.33	309° 26' 34"	33.57
13	523503.14	2206045.18	217° 38' 30"	6.27
14	523498.97	2206041.96	309° 54' 18"	90.23
15	523556.21	2205973.51	038° 57' 49"	143.16
1	523666.75	2206062.91		

ВЕДОМОСТЬ КООРДИНАТ КРАСНЫХ ЛИНИЙ кадастрового квартала 59:07:0011601 с внесенными изменениями				
Номер	X	Y	Дир. угол	Длина
1	523666.75	2206062.91	127° 47' 21"	44.26
2	523639.63	2206097.88	127° 18' 54"	44.79
3	523612.48	2206133.50	130° 17' 24"	4.39
4	523609.64	2206136.85	127° 28' 34"	3.02
5	523607.80	2206139.25	127° 37' 18"	24.39
6	523592.91	2206158.57	129° 26' 02"	33.87
7	523571.40	2206184.73	218° 21' 49"	38.08
8	523541.54	2206161.10	219° 26' 02"	27.63
9	523520.20	2206143.55	219° 26' 27"	51.10
10	523480.74	2206111.09	219° 25' 03"	24.57
11	523461.76	2206095.49	219° 25' 03"	3.87
16	523458.77	2206093.04	308° 12' 07"	64.99
14	523498.97	2206041.96	309° 54' 18"	89.23
15	523556.21	2205973.51	038° 57' 49"	142.16
1	523666.75	2206062.91		

ПП-28-06/2013-1

Проект по внесению изменений в
проект планировки территории в части установления красных линий кадастрового
квартала 59:07:0011601, расположенного в мкр. Рейд г. Краснокамска ограниченного
ул.Садовая, ул.Республиканская, ул. Советская, пер. Клубный.

Изм.	Колуч.	Лист	№ док.	Подп.	Дата
1		Нов.	13-2		01.2017
Директор	И.А. Кошкаров				10.2016
Составил	Д.В. Савинков				10.2016
Проверил	И.В. Липовицкий				10.2016

План красных линий и
разбивочный чертеж красных линий

Стация	Лист	Листов
П	1	1

Масштаб 1:2000

ООО "Кадастровое бюро"